



# A LILA-HEGYI KILÁTÓ



## A LILA-HEGYI KILÁTÓ

A Sokorói-halomvidék egyik legmagasabb pontján, a 312,9 méteres Lila-hegyen álló kilátó az 1977-ben itt emelt geodéziai mérőtorony köré épült. Felső járószintjének magassága 11,7 m, ahova 58 lépcsőn lehet feljutni. A lépcső belső oldalán 15 hazai fafaj rövid ismertetője olvasható. A torony belsejét pedig Nyéki Lajos által készített festmények díszítik. Fentről, a 12 oldalú kilátó teraszról jól megfigyelhetők a közeli települések és a Pannonhalmi Főapátság bencés monostora. Közepes látási viszonyok mellett 50-70 kilométerre lehet ellátni, de ha rendkívül tiszta a levegő, akkor akár a 120-140 kilométer távolságban fekvő Kárpátok és Alpok hegyei is megpillanthatók, vagyis szinte az egész Kisalföld területe áttekinthető! A Nyúl és Győrújbarát község határán álló kilátót a Kisalföldi Erdőgazdaság Zrt. építtette és 2018 tavaszán adta át a természetjáró közönségnek. Kérjük az ide látogatókat, féltő gonddal óvják, vigyázzák e messzelátó építményt, hogy a szemtelők, firkálók ne csúfítsák el a tornyot és annak környékét!



A KILÁTÓ ALAPJÁT AZ 1977-BEN ÉPÜLT  
GEODÉZIAI BEMÉRŐTORONY ALKOTJA.

A KILÁTÓ 2018 TAVASZÁN ÉPÜLT GYŐRÚJBARÁT ÉS NYÚL KÖZSÉG  
HATÁRÁN AZ ERDŐVEL BORÍTOTT 313 MÉTERES LILA-HEGYEN.



A 2018. ÁPRILIS 27-I AVATÓ ÜNNEPSÉG FŐSZEREPLŐI:  
KARA ÁKOS ORSZÁGGYŰLÉSI KÉPVISELŐ,  
SZALÓKI GÉZA ÉS SCHMIEDT HENRIK POLGÁRMESTEREK,  
VALAMINT ORBÁN TIBOR,  
A KISALFÖLDI ERDŐGAZDASÁG ZRT. VEZÉRIGAZGATÓJA



2019. OKTÓBER 8-ÁN  
ÚJABB FEJLESZTÉSEKKEL  
(FEDETT PIHENŐHELYEK,  
KÜLSŐ ÉS BELSŐ MEGVIÁGÍTÁS,  
BELSŐ FESTMÉNYEK,  
2 INFORMÁCIÓS TÁBLA)  
BŐVÜLT A KILÁTÓ ÉS KÖRNYÉKE.





A FÁKLYA ALAKÚ ÉPÍTMÉNY ELŐLRŐL, OLDALRÓL ÉS HÁTULRÓL SZEMLÉLVE



A KILÁTÓ BEJÁRATA





58 LÉPCSŐFOK  
VEZET A  
KILÁTÓTERASZIG.  
A 120 CM SZÉLES  
LÉPCSŐN A FEL  
ÉS LEMENŐK  
KÉNYELMESEN  
ELKERÜLHETIK  
EGYMÁST.

ACÉLVÁZ  
ERŐSÍTI A  
RÁCSOS  
FASZERKEZETET  
A BELSŐ  
TORONYHOZ.





### Kocsányos tölgy (*Quercus robur*)

Mind esztétikai, mind szilárdsági tulajdonságai kiválóak, emellett az egyik legtartósabb faanyag. A vasútépítésben sokáig kizárólag tölgyből készült talplákat használtak. Templomok tetőszerkezetében több száz éves gerendáit találhatjuk meg. Parketta-, bútor-, hordókészítés alapanyaga, színfurnéknént is kedvelt.



NEMESFÖLDI ERDŐGAZDASÁG ZRT



### Közönséges bükk (*Fagus sylvatica*)

Kemény, szívós, sűrű szövetű faanyag. Gőzölve jól hajlítható, kevésbé vetemedik, színe vörösesbarnára vált. Régen csak tűzifaként és faszénégetésre használták, ma azonban az egyik legsokoldalúbban felhasznált fafajunk. Készülhet belőle furnér, rétegelt lemez, idompréselt lemez, hajlított bútor, padlóburkolat, sőt akár fakanál is.



### Hegyi juhar (*Acer pseudoplatanus*)

Mutatós rajzolatú, esztétikus faanyag. A bútoripar leginkább frontfelületek készítéséhez használja. Kopásállósága miatt parketták, fajtékók kiváló anyaga. Egyik legfontosabb felhasználási területe a hangszergyártás. Hegedűk, fuvolák, zongorák, sőt az orgonák készítéséhez is felhasználják.

A LÉPCSŐ BELSŐ OLDALÁT 15 HAZAI FAFAJ RAJZA ÉS RÖVID LEÍRÁSA DÍSZÍTI, MÖGÖTTÜK A FARÁCZOZAT AZ ÉPPEN BEMUTATOTT FAFAJBÓL KÉSZÜLT.



A LÉPCSŐ A  
KILÁTÓ KÖZEPÉN  
ÁTHALAD A  
TORONY  
KIVILÁGÍTHATÓ  
BELSEJÉN,  
MELYNEK  
FALÁRA  
NÖVÉNYEK ÉS  
ÁLLATOK KÉPÉT  
FESTETTE A  
MŰVÉSZ,  
NYÉKI LAJOS.



AZ ÉPÍTMÉNY FELÜL KISZÉLESEDŐ  
KILÁTÓTERASZBAN VÉGZŐDIK.





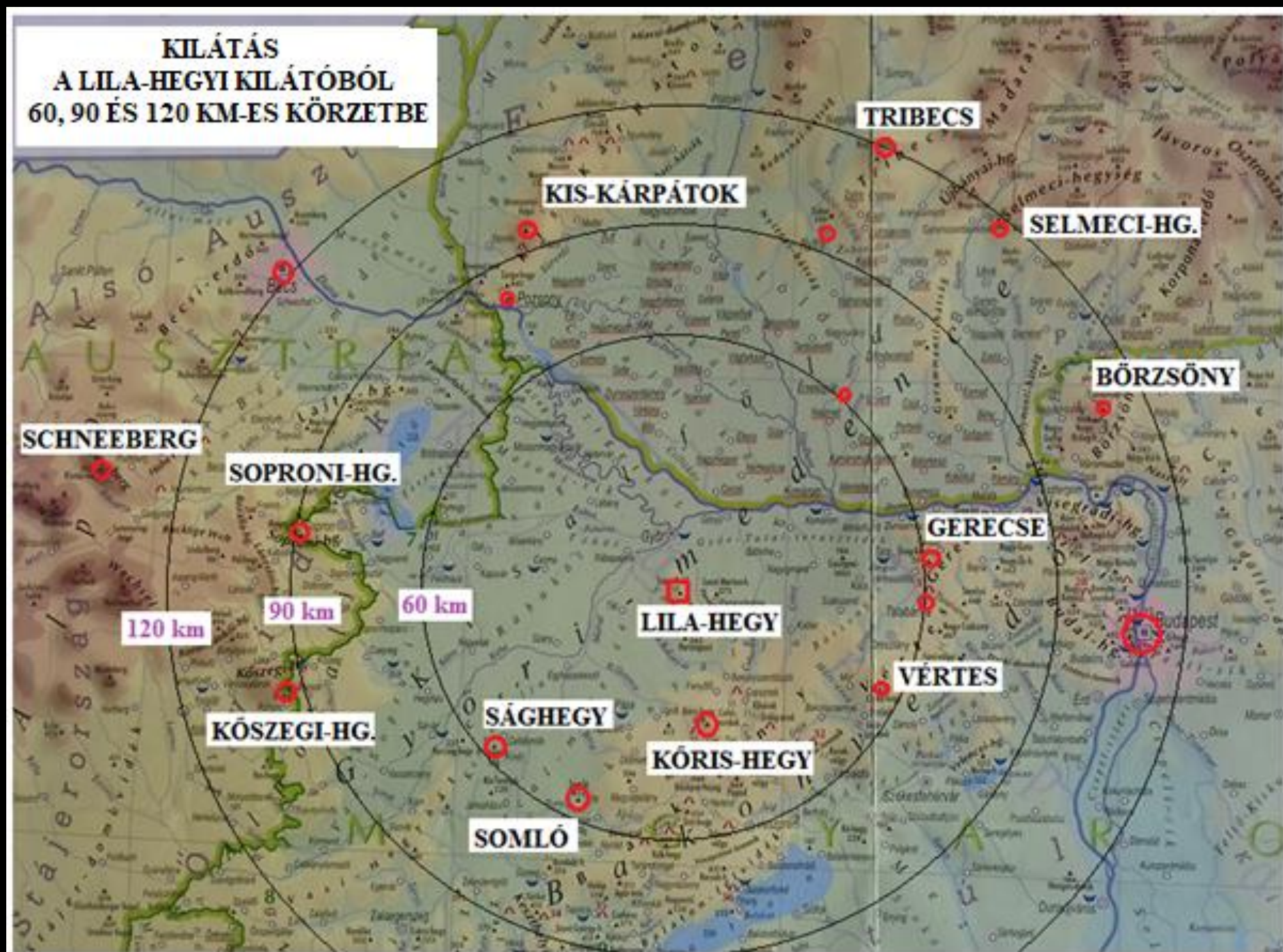
A 12 SZÖGLETŰ  
KILÁTÓTERASZ  
KÜLSŐ OLDALÁT  
MELLVÉD TESZI  
BIZTONSÁGOSSÁ.

A KILÁTÓTERASZ KÖZEPÉN TÉRKÉP MUTATJA A  
BELÁTHATÓ TÁJ HATÁRAIT.



A TERASZ KÖNYÖKLŐJÉN 6 FONTOSABB  
IRÁNYBA (60 FOKONKÉNT)  
LÁTVÁNYMAGYARÁZÓ KÉPSOR  
TALÁLHATÓ.

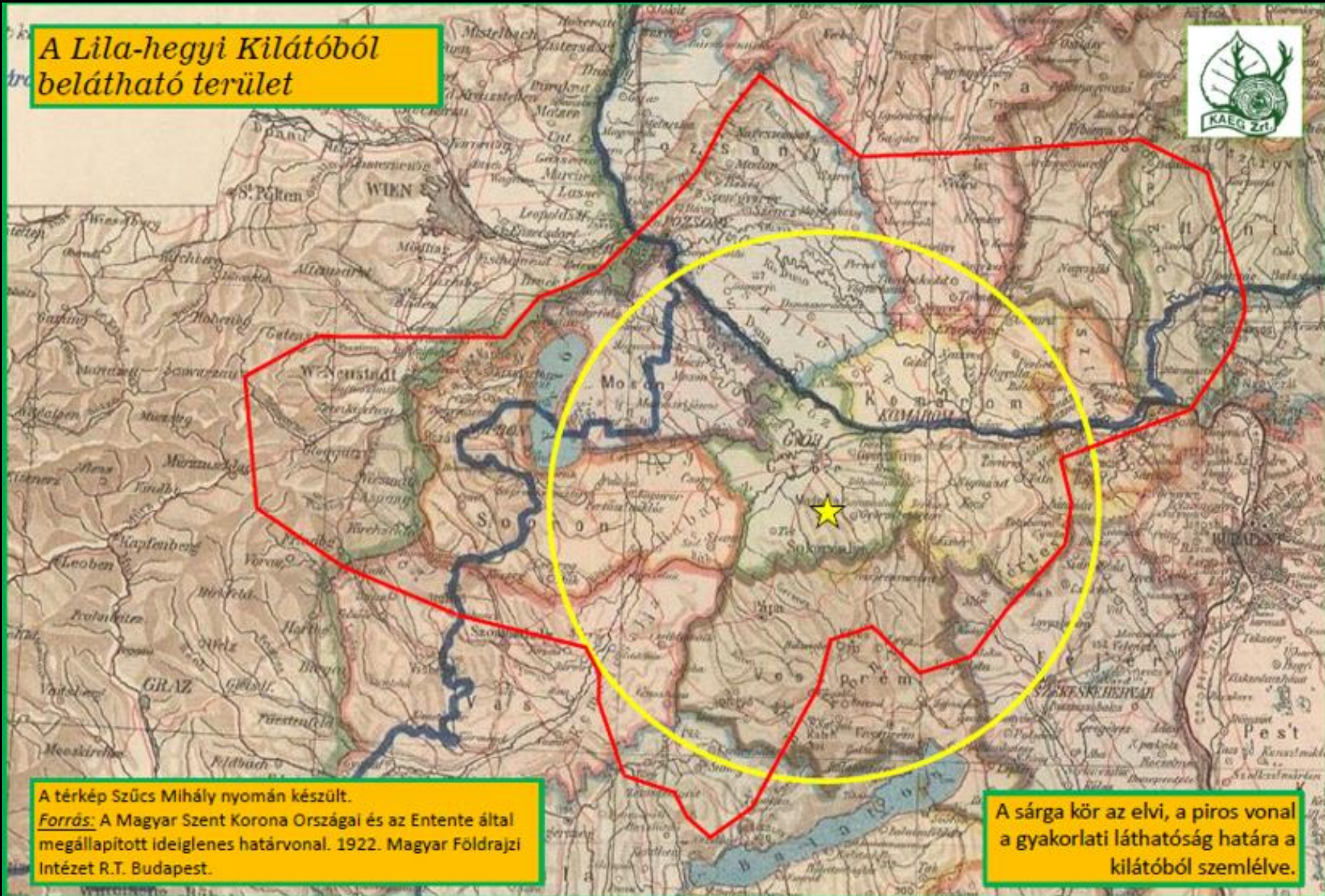
**KILÁTÁS  
A LILA-HEGYI KILÁTÓBÓL  
60, 90 ÉS 120 KM-ES KÖRZETBE**







## A Lila-hegyi Kilátóból belátható terület

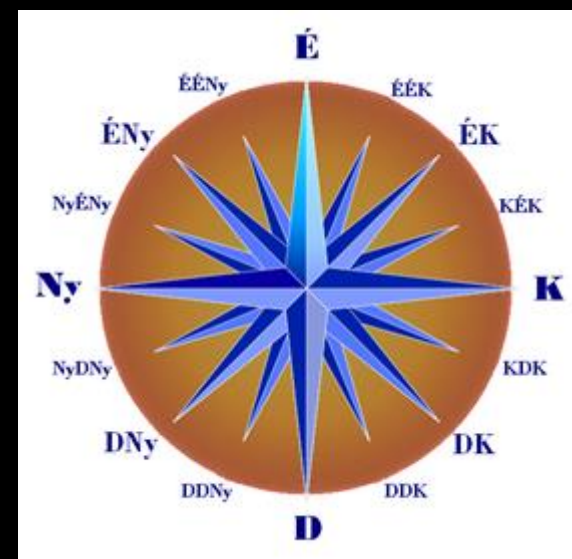


A térkép Szücs Mihály nyomán készült.

Forrás: A Magyar Szent Korona Országai és az Entente által megállapított ideiglenes határvonal. 1922. Magyar Földrajzi Intézet R.T. Budapest.

A sárga kör az elvi, a piros vonal a gyakorlati láthatóság határa a kilátóból szemlélve.

## MIÉRT LÁTHATÓK A LILAHEGYI KILÁTÓBÓL A 70 KM-NÉL TÁVOLABBI HEGYSÉGEK?



A mai országhatárokra átszámítva Ausztriából kb. 3000 km<sup>2</sup>, Szlovákiából: 6000 km<sup>2</sup>, Magyarországból 9000 km<sup>2</sup> a belátható terület nagysága a Lila-hegy kilátójából.

### A MAI VÁRMEGYERENDSZER ÉRINTETT TAGJAI RA VONATKOZTATOTT LÁTHATÓSÁG KM<sup>2</sup>-BEN

Győr-Moson-Sopron	4208 km <sup>2</sup> -ből	kb. 4000 km <sup>2</sup>
Komárom-Esztergom	2264 km <sup>2</sup> -ből	kb. 1200 km <sup>2</sup>
Fejér	4358 km <sup>2</sup> -ből	kb. 200 km <sup>2</sup>
Veszprém	4463 km <sup>2</sup> -ből	kb. 1800 km <sup>2</sup>
Zala	4353 km <sup>2</sup> -ből	kb. 300 km <sup>2</sup>
Vas	3336 km <sup>2</sup> -ből	kb. 1500 km <sup>2</sup>
<b>ÖSSZESEN</b>		<b>kb. 9000 km<sup>2</sup></b>

**A LILA-HEGYI KILÁTÓBÓL MEGFIGYELHETŐ (EGYKORI) VÁRMEGYÉK,  
TÁJAK ÉS AZOK KÖRÜLBELÜL BELÁTHATÓ TERÜLETRÉSZE KM<sup>2</sup>-BEN**

IRÁNY	VÁRMEGYE, TARTOMÁNY	MI LÁTHATÓ BELŐLE ?	BELÁTHATÓ TERÜLET KB.
körbe	Győr vármegye	Sokoró, Kisalföld	1534-ből kb. 1300 km <sup>2</sup>
É	Pozsony vármegye	Csallóköz, Kis-Kárpátok	4370-ből kb. 2000 km <sup>2</sup>
ÉÉK	Nyitra vármegye	Vág-völgy, Tribecs	5519-ből kb. 1200 km <sup>2</sup>
ÉK	Bars vármegye	Selmeci-hg.	2724-ből kb. 800 km <sup>2</sup>
KÉK	Hont vármegye	Börzsöny	2633-ból kb. 500 km <sup>2</sup>
K	Esztergom vármegye	É-Gerecse	1077-ből kb. 500 km <sup>2</sup>
KDK	Komárom vármegye	D-Gerecse, Vértes	2834-ből kb. 2000 km <sup>2</sup>
DK	Fejér vármegye	Móri-árok	4129-ből kb. 200 km <sup>2</sup>
D	Veszprém vármegye	É-Bakony, Kőris-hegy, Somló	3953-ból kb. 1600 km <sup>2</sup>
DDNy	Zala vármegye	Keszthelyi-hg., Zalai-dombság	5995-ből kb. 500 km <sup>2</sup>
DNy	Vas vármegye	Ság-hegy, Kőszegi-hg.	5474-ből kb. 1500 km <sup>2</sup>
Ny	Sopron vármegye	Soproni-hg.	3526-ból kb. 3000 km <sup>2</sup>
Ny	Alsó-Ausztria tartomány	Schneeberg, Rax	19178-ből kb. 1000 km <sup>2</sup>
ÉNy	Moson vármegye	Lajta-hg.	1989-ből kb. 1900 km <sup>2</sup>
	13 vármegye + 1 tartomány		kb. 18 000 km <sup>2</sup>




ÉSZAK FELÉ

Kis-  
Kárpátok Vág-völgye

Győr

URH-  
antennatorony

Hegyesmagas  
309 m



ÉSZAK FELÉ

K i s - K á r p á t o k

Dunaszerdahely

Győr



ÉÉK FELÉ

Zobor-hegy  
588 m



Tribecs  
829 m




**ÉÉK FELÉ**

**Zobor-hegy**  
**588 m**

**Tribecs**  
**829 m**

**Selmeci-hg.**  
**1009 m**

**Györszentiván**



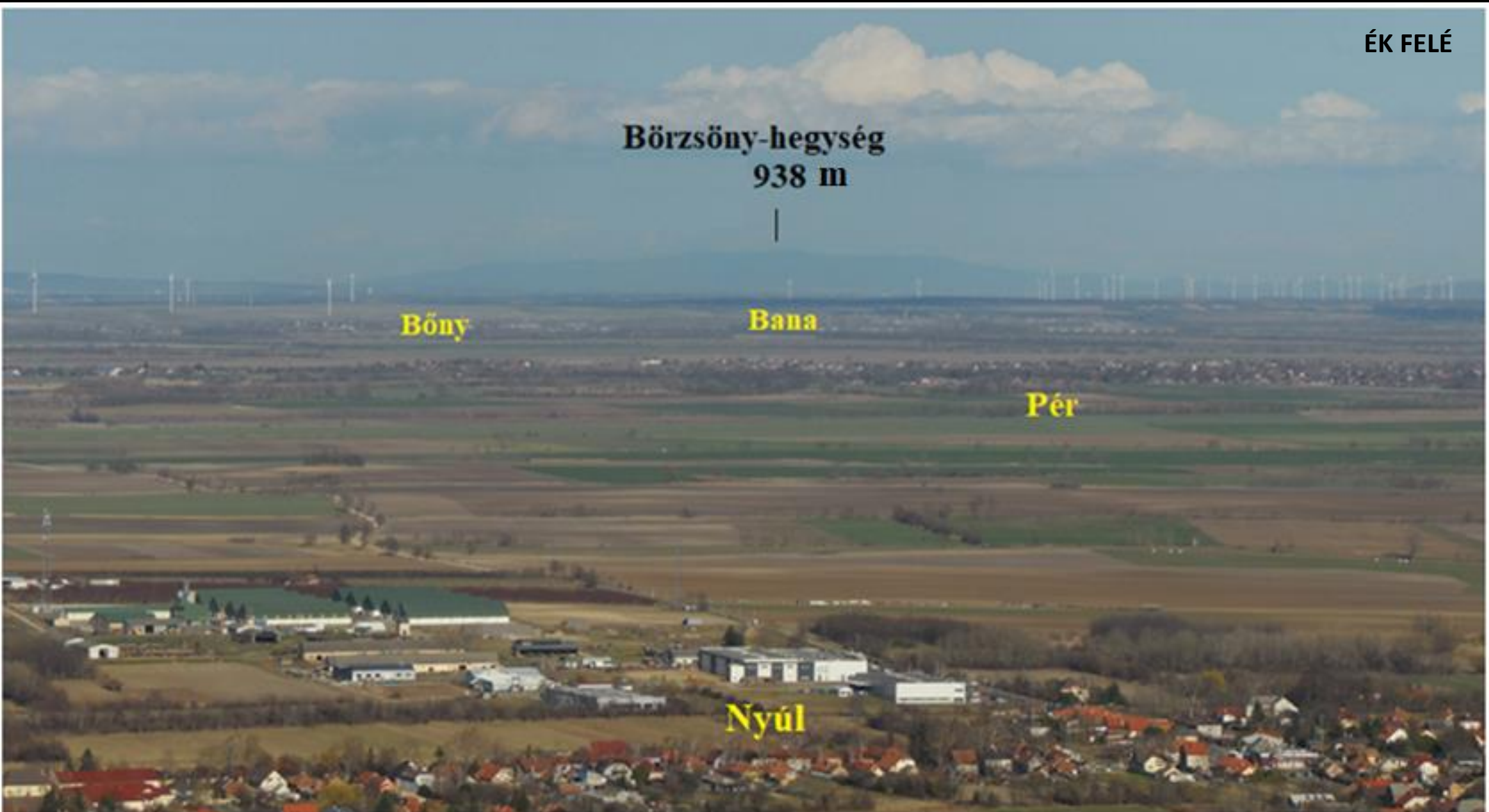
Börzsöny-hegység  
938 m

Böny

Bana

Pér

Nyúl



KÉK FELÉ

Börzsöny  
938 m

Gerecse  
663 m


Pér

Sághalom

Györság

NYÚL

NYÚL



KELET FELÉ

G e r e c s e  
633 m

Tatai-árok  
Budapest felé  
vezető utak

V é r t e s  
487 m

Pér

Ság-halom 193 m

Györság

Nyúl



DK FELÉ

Gerecse

Tatai-  
árok  
|

V é r t e s - h e g y s é g

Móri-  
árok  
|

Bakony

Györság

Pannonhalma

Écs

N y ú l



DK FELÉ

# V é r t e s - h e g y s é g



**Pannonhalmi Monostor**  
282 m

**Millenniumi  
emlékmű**  
270 m

**Boldogasszony-  
kápolna**  
275 m

**Boldog Mór-  
kilátó**  
257 m

**PANNONHALMA**

**ÉCS**

DDK FELÉ

V é r t e s - h e g y s é g

Csóka-hegy  
479 m

Móri-árok  
Székesfehérvár  
felé vivő út

Pannonhalma



DDK FELÉ

V é r t e s

Móri-  
árok  
|

É s z a k i - B a k o n y

Pannonhalma

Écs

Nyúl

Szent Pál-  
hegy 316 m.

DÉL FELÉ

# É s z a k i - B a k o n y

**Kék-hegy**  
661 m

**Kőris-hegy**  
709 m

↑  
**Nyúli-hegy**  
316,8 m

DÉL FELÉ

**Kék-hegy**  
661 m

**Kőris-hegy**  
709 m

**tényői rádió**  
**antenna**

**Nyúli-hegy**  
316,8 m



DNY FELÉ

Tapolcai-  
medence

Keszthelyi-  
hegység

Somló  
432 m.

Zalai-  
dombság

A Sokorói-halomvidék Szemere-vonulata

**NYDNY FELÉ**

**Ság-hegy  
279 m**

**Marcál-medence**

**R á b a k ö z**

**A Sokorói-halomvidék Szemere-vonulata**

NYUGAT FELÉ

Kőszegi-hegység,  
Írott-kő  
882 m

Wechsel  
1782 m

Schneeberg  
2076 m

A Sokorói-halomvidék Szemere-vonulata

NYUGAT FELÉ

Rax  
2007 m



Schneeberg  
2076 m



AZ ALPOK CSÚCSAI A LILAI KILÁTÓBÓL 2019.03.05. 14 ÓRAKOR

NYUGAT FELÉ

K e l e t i - A l p o k

Schneeberg  
2076 m.

↑  
Soproni-hg. 557 m

**Csorna**

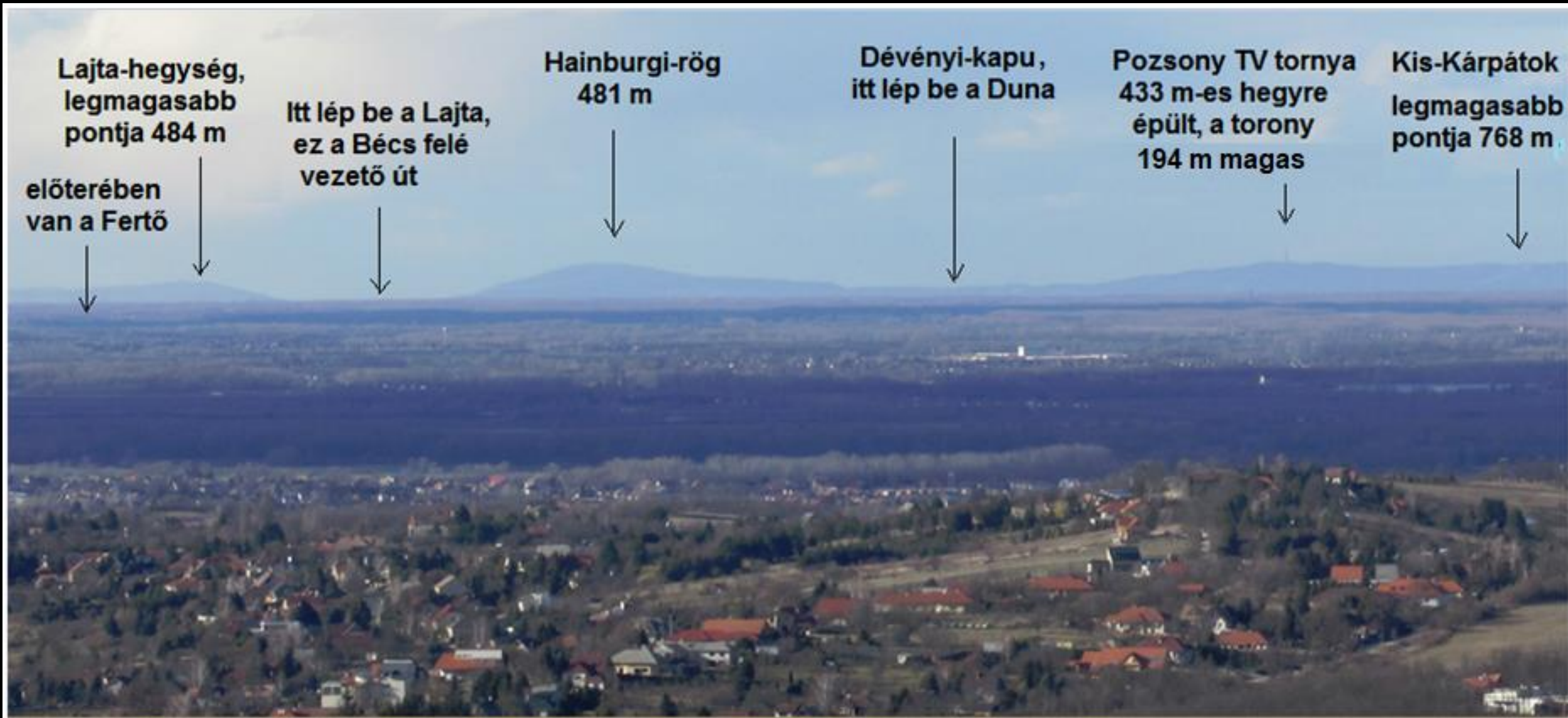
**Koroncó**

# Schneeberg

NYUGAT FELÉ



## ÉNY FELÉ



ÉÉNY FELÉ

K i s - K á r p á t o k  
650- 768 m

Győrújbaráthegy

Hegyesmagas  
309 m

Győr

# A KILÁTÓ KÜLSŐ ÉS BELSŐ MEGVILÁGÍTÁSÁT NAPELEMEK BIZTOSÍTJÁK



Tisztelt Látogatók!

**A SOKORÓ TÁJEGYSÉG  
ÉRTÉKTÁR BIZOTTSÁGÁNAK  
KÉRÉSE A TURISTÁKHOZ**

A kilátó és környéke tisztaságának megőrzése érdekében kérjük az ide látogatókat, hogy az útjuk során keletkezett hulladéktól ne a kilátó környékén igyekezzenek megszabadulni, ugyanis az itteni domborzati és útviszonyok, illetve a jelenlegi munkaerő gondok mellett könnyű belátni, hogy szemétyűjtők (és mobil WC) elhelyezése, azok rendszeres tisztán tartása ezen a helyen irreális elvárás az érintett Önkormányzatoktól és az Erdőgazdaságtól. Kérjük tehát, hogy a Nyugat-Európában már gyakorlattá vált módon, feleslegessé vált tárgyait mindenki vigye magával és otthoni szeméttárolókba helyezze el. Szíves megértésüket és segítő hozzáállásukat köszönjük!



## AZ ERDÉSZET ÜZENETEI A TERMÉSZETJÁRÓKHOZ



**Ha te hazamész – a szemet miért marad?**

**A szemet veled jött – veled is kell hazamennie!**

**A természet Téged vár – a szemetedre nem kíváncsi!**

**Te sem szemetet nézni jöttél – miért gondolod, hogy mások kíváncsiak a tiédre!**

## Miért nem érdemes kihelyezni hulladékgyűjtőket?

- Az erdő állatai táplálékot keresnek benne, miközben kiborítják, elfogyasztásával pedig fertőzéseket kaphatnak el. Ezentúl a települések közelében elhelyezett hulladék bizonyos vadfajokat – például a vaddisznót, rókát – beszoktatja a lakott területekre.
- Az erdei hulladékgyűjtőbe dobott szemetet a szél könnyen elhordja.
- A tároló környezetében gyűlő szemet további szemetelesre csábít, megjelenik a háztartási hulladék, lom.
- A túrázás során keletkező hulladék nagy része élelmiszerek csomagoló anyaga. Ha az ételt-italt magunkkal hozzuk az erdőbe, a csomagolást sem okozhat gondot hazavinni.

**AZ EMLÉKEIDET VIDD HAZA ÉS CSAK A  
LÁBNYOMODAT HAGYD AZ ERDŐBEN!**



## AZ ERDŐ SÓHAJA CÍMŰ VERS FEKETE ISTVÁN FORDÍTÁSÁBAN



### AZ ERDŐ SÓHAJA

**Vándor, ki elhaladsz mellettem, ne emelj rám kezet!**

**Én vagyok tűzhelyed melege hideg, téli éjszakákon, én vagyok  
tornácod barátságos fedele, amelynek árnyékába menekülsz a  
tűző nap elől és gyümölcsöm oltja szomjúságodat.**

**Én vagyok a gerenda, mely házadat tartja, én vagyok asztalod  
lapja, én vagyok az ágy, amelyben fekszel, a deszka, amelyből  
csónakodat épited.**

**Én vagyok házad ajtaja, bölcsőd fája, koporsód fedele.  
Vándor, ki elmegy mellettem, hallgasd meg a kérésemet:  
-Ne bánts!**

**Hannes Tuch**



*Hannes Tuch (német erdész, író és költő 1906-1966)*

## A Csatai-völgy mondája


(Dr. Ábrahám Imre feldolgozásának rövidített változata)

A Lila-hegy lábánál összeér a két falu. Az utca egyik oldala Nyúlhoz tartozik, a másik Barátihoz. Egykor az itt lakók állatai a hegyoldalban szoktak legelészni. Egy alkalommal az egyik baráti asszonynak elvitte a héja a kislibáját. A hiány csak este derült ki, amikor megszámolta az állatokat. A szomszédjaival megtárgyalva az ügyet arra a következtetésre jutottak, hogy csakis a nyúliak lophatták el azt. Nosza, át is mentek hozzájuk és jól összevitatkoztak egymással. Szó szót követett. A barátiak azt kiabálták a nyúliaknak, hogy az utca túloldalán lakó nyúliak mind rongyemberek, galád az egész falu! Lám, a természetől is csak annyit kaptak, amennyit megérdemelnek! Elég ránézni a híres hegyükre, a Lilára, ott szégyenkezik alacsonyásával az ő Hegyesmagasuk mögött. Ebbe a sértésbe a nyúliak nem törődhetek bele. Szaladtak a bíróhoz, elpanaszolták, mi történt. A bíró elrendelte, hogy minden épkézláb ember éjszaka gyülekezzen a Lila és Hegyesmagas közötti völgybe. A telehold fényénél a férfiak ásóval, kapával megbontották a Hegyesmagas oldalát, az asszonyok pedig kosarakban a fejükön áthordták a Lila tetejére, hogy magasítsák a hegyet. Másnap, amikor a barátiak rájöttek a turpisságra, mérgükben elhatározták, hogy visszahordják a földet, sőt még többet is, mint amit a nyúliak elvittek. Az ide-oda cipekedés aztán többször megisméltódott. Az eseménynek persze híre ment a környéken, a szomszéd falubeliek kinevették, csataiaknak kezdték csúfolni a vitatkozó feleket. A végén bírósághoz fordultak a háborúskodók, hogy a törvény döntse el, kinek a hegye magasabb, melyik falu lehet büszkébb a magaslatára. A döntés meglepő volt. A bíróság elrendelte, hogy a Lila csúcsát árokkal kerítsék Barátihoz, hogy azon túl mindegy legyen, hogy melyik a magasabb. Hogy miért a barátiak kapták a Lila csúcsát? Talán azért, hogy így büntessék a földelhordást kezdeményező nyúliakat. A vita ezzel elcsendesült, de a Lilát a nyúliak azóta is magukénak tekintik és a két hegy közti mélyedést ma is Csatai-völgynek hívják. Egyébként a kilátót hordozó Lila tengerszint feletti magassága 313, az URH antennával ellátott Hegyesmagasé pedig 309 méter. (A történet rövidített változatát Szűcs Mihály készítette)



# A természetjárók tízparancsolata

1. Nyitott szemmel, szívvel járd a természetet, ne akard legyőzni, ha tényleg szereted!
2. Úton: erdőn-mezőn óvd, őrizd a csendet, s féltett titkaiba lassanként beenged!
3. Állatot ne üldözz, s ne tépj le virágot, addig szép az élő, amíg élni látod!
4. Kerüld a feltűnést! Gyalogösvényeken nem a divat a fő, inkább a kényelem!
5. Hőségben és fagyban, kivált a hegyekben fokozottan ügyelj az egészségedre!
6. Hosszú úton járva az ember elfárad, oszd be hát erődöt, s elemózsiádat!
7. A tűz életerő és mohó, vak fegyver, jobb ha szemmel tartja s vigyáz rá az ember!



8. Aki éjszaka is a szabadban lakik, ismerje a táborverés szabályait!
9. Utánad semerre ne maradjon szemét, a természet kincstár, ne csúfítsd ékszerét!
10. A természet őrzi az igazi titkot, lesd el hát s hasznosítsd, amire tanított!

Szűcs Mihály

Nyúl, 1980. I. 18.

## Erdei vallomás

*Szíven szorít az erdő ősi rendje,  
Tiszteletet parancsol a magány,  
Áhítattal tölt el madárhangú csendje  
S ámulva csüggök suttogó szaván.*

*Kinek legmélyéig tiszta a lelke,  
Az megérti, hogy mit dörög a tölgy,  
S az októberi színes rengetegbe,  
Ha ködöt ásít odalenn a völgy...*

*Tavasza felé az élet lüktetése,  
Ősszel meg a tarka elmúlás,  
Megérinti a lét árnya, a béke,  
Az emberénél nagyobb alkotás...*

*Ilyenkor aztán néhány pillanatra  
Megállítok egy-egy gondolatot,  
S köszönetet mondok így magamba'  
A sok szépért, mely nekem adatott.*

*Igazán az erdő az én templomom,  
Az imádságát is jól ismerem,  
A tájba gyönyörködve imádkozom,  
Természet ura vagy Te, Istenem!*

*Szűcs Mihály Nyúl, 1966. június*





PIHENŐHELYEK  
A KILÁTÓ KÖRNYÉKÉN

# DRÓNFELVÉTEL A KILÁTÓRÓL



A LILA-HEGYI KILÁTÓ 2020. OKTÓBER 15-ÉN  
BEKERÜLT A **SOKORÓI TÁJEGYSÉGI ÉRTÉKTÁRBA**  
ÉS **FELKERÜLT A LEGÚJABB SOKORÓ TÉRKÉPRE IS.**  
AZ **ORSZÁGOS PIROS TÚRAUTVONAL** ÉS  
A **NYÚLI KÖKÖRC SIN-KÖRÚT IS ÉRINTI.**

## ELISMERŐ OKLEVÉL

A Sokoró Tájegységi Értéktár Bizottság  
megállapítja, hogy a

### LILA-HEGYI KILÁTÓ

a magyar nemzeti értékekről és  
hungarikumokról szóló 2012. évi XXX. törvény  
3.§ harmadik bekezdés (3) pontja alapján

### NEMZETI ÉRTÉKNEK MINÓSÚL

és megfelel a magyar nemzeti értékek és  
hungarikumok gondozásáról szóló 114/2013  
(IV.16) kormányrendelet feltételeinek.

A Győrújbarát és Nyúl község határán álló

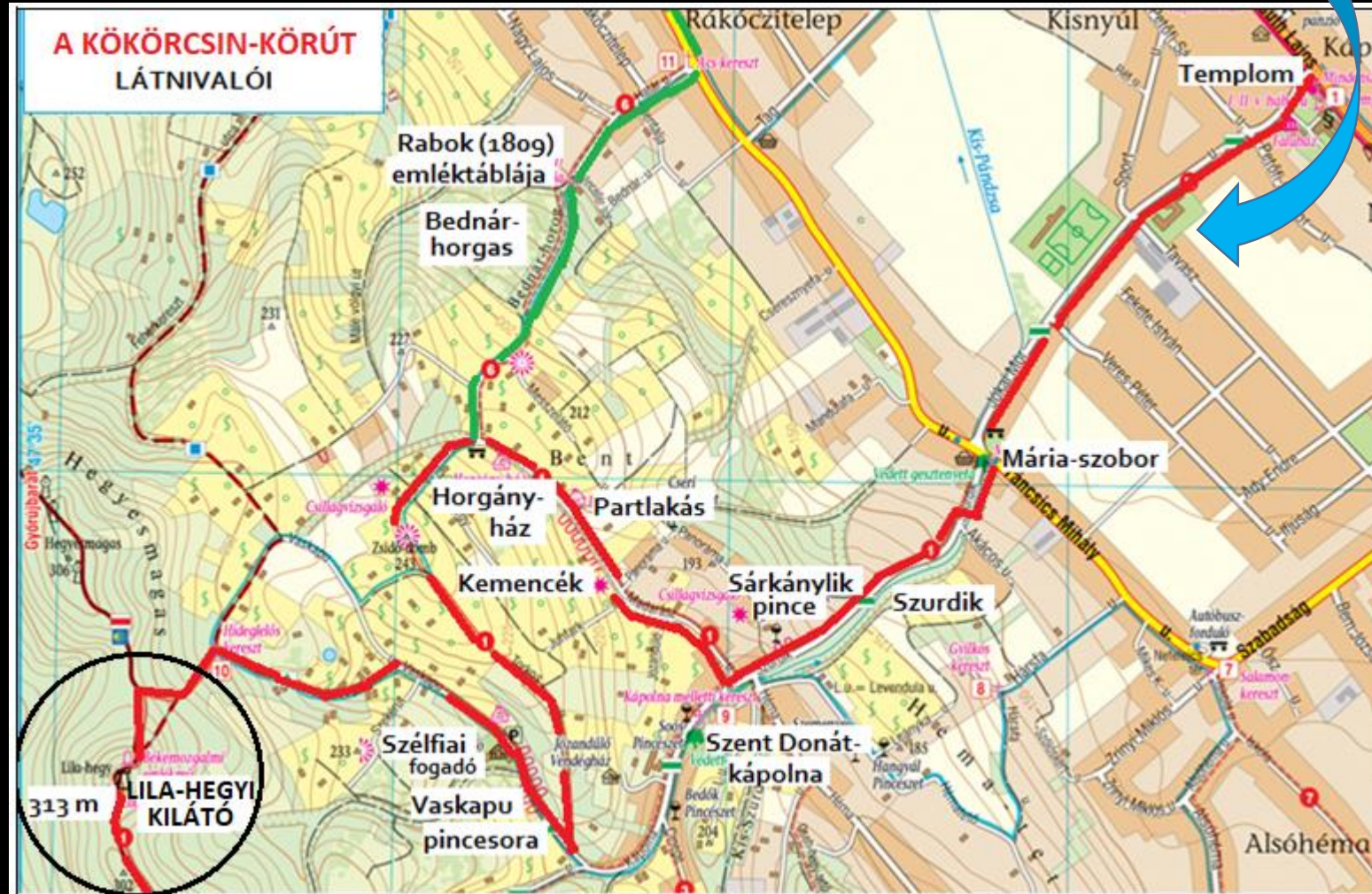
### LILA-HEGYI KILÁTÓT

felveszi a  
SOKORÓ TÁJEGYSÉGI ÉRTÉKTÁRBA  
és a turizmus és vendéglátás, valamint az  
épített környezet szakterületenkénti  
kategóriákba sorolja.

Nyúl, 2020. október 15-én

*Szűcs Mihály*

Szűcs Mihály  
a SOTÉB elnöke



LÁTOGASSA MEG ÖN IS A LILA-HEGYI KILÁTÓT,  
GYÖNYÖRKÖDJÖN HAZÁNK SZÉPSÉGÉBEN!

KÖSZÖNI MEGTISZTELŐ FIGYELMÜKET  
AZ ANYAG ÖSSZEÁLLÍTÓJA:



István Miklós

a Nyúli Települési- és a Sokorói Tájegységi Értéktár Bizottság elnöke  
2023.